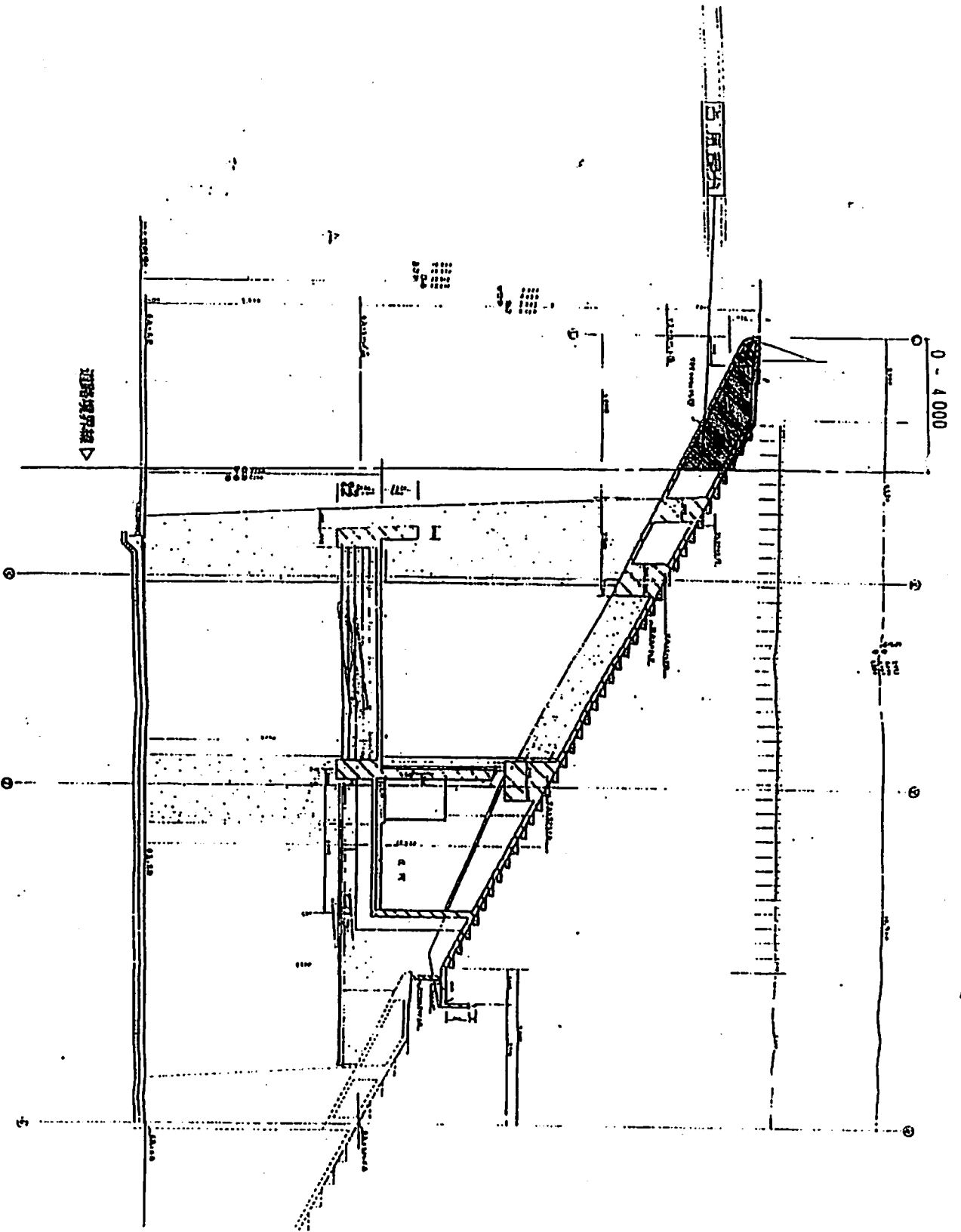


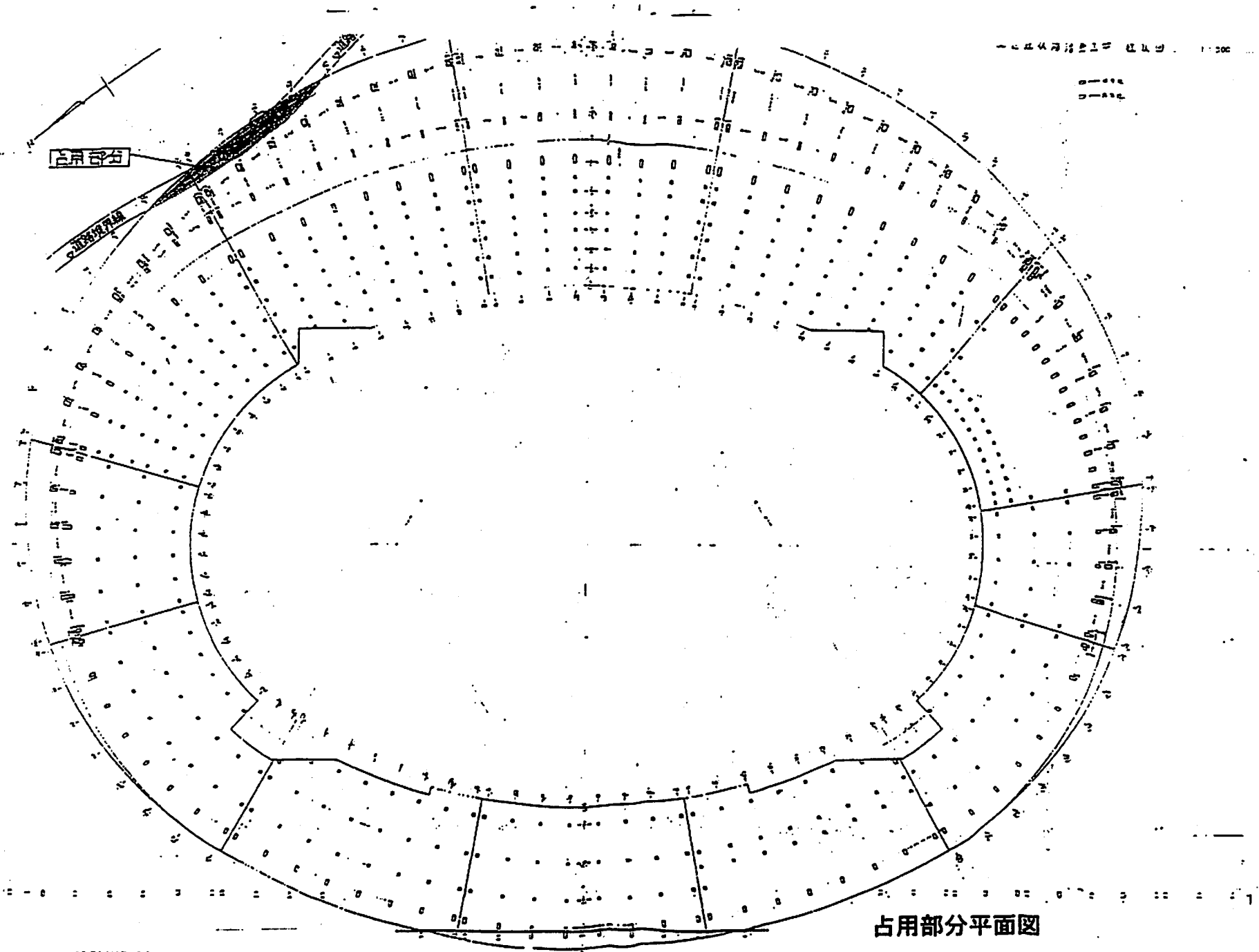
占有面積計算表

区画	底辺	高さ	積算
①	10.900	1.829	19.93610
②	5.300	2.118	11.22540
③	4.500	1.540	6.93000
④	4.500	2.022	9.09900
⑤	10.500	2.795	29.34750
⑥	10.500	3.706	38.91300
⑦	10.750	2.647	28.45525
⑧	10.750	3.177	34.15275
⑨	10.400	3.321	34.53840
⑩	10.400	2.262	23.52480
⑪	2.500	3.225	8.06250
⑫	6.850	2.310	15.82350
積算合計			260.00820
占有面積			130.00m ²

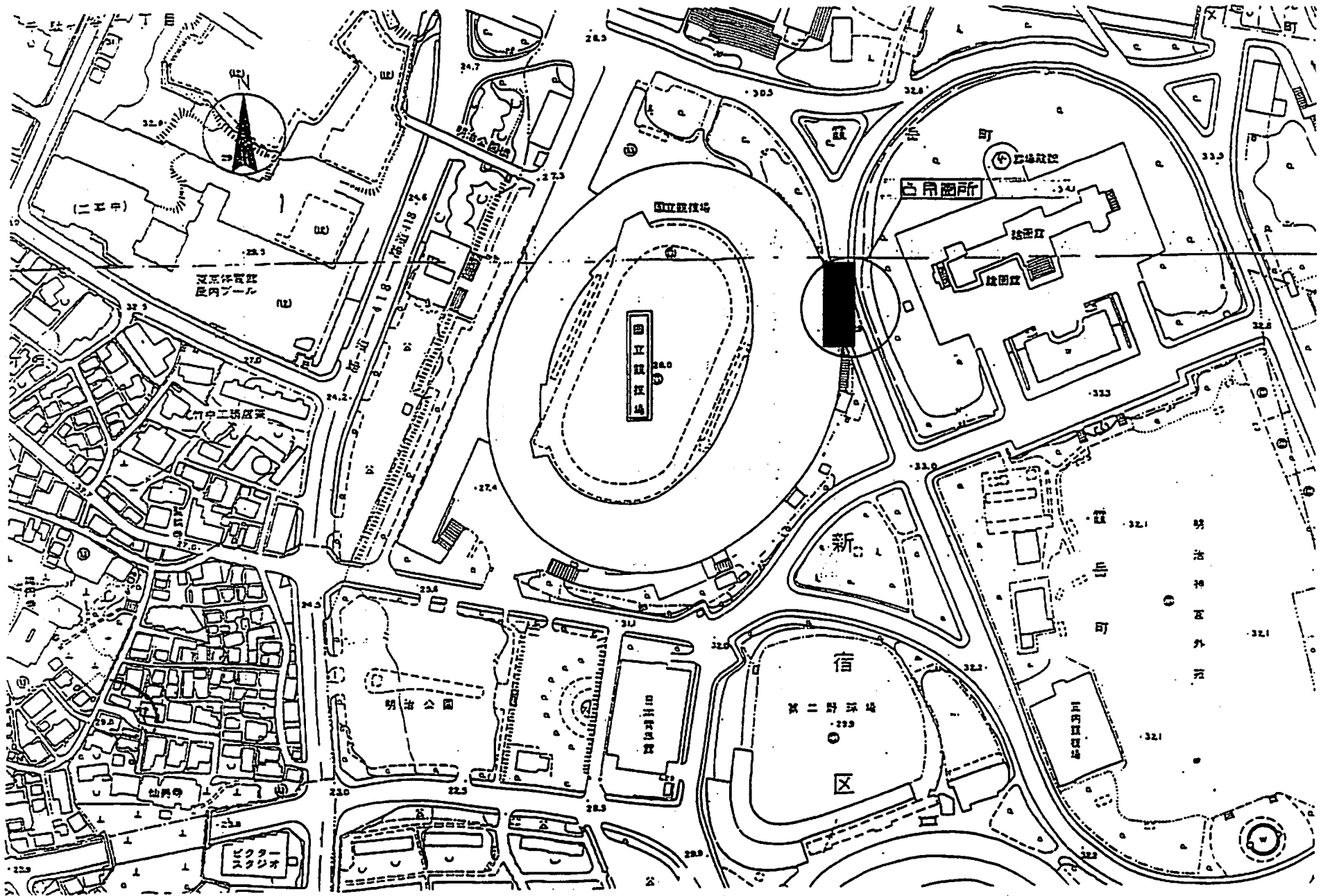
占用面積求図



断面図



占用部分平面图



占用箇所案内図

道路占用 許可申請 協議書

新規 更新 変更
平成 年 月 日
平成 26 年 2 月 27 日

東京都知事

殿

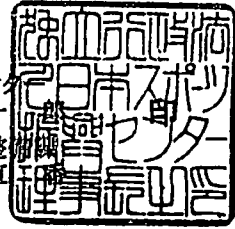
〒 160-0013

住所 東京都新宿区霞ヶ丘町10-2

氏名 独立行政法人日本スポーツ振興センター
理事長 河野 一

担当者 国立競技場施設整備
笠原 直

TEL (03)3403-4151



道路法 第32条 第35条 の規定により 許可を申請 協議 します。

占用の目的	国立霞ヶ丘競技場スタンド及び避難通路		
占用の場所	路線名	都道414号四谷角筈線	車道 歩道 その他
	場所	東京都新宿区霞ヶ丘町10-2	
占用物件	名	国立霞ヶ丘競技場	概数
	称	規	量
占用の期間	平成 26 年 4 月 1 日から	間	占用物件の構造
	平成 27 年 3 月 31 日まで		
工事の期間	平成 年 月 日から	間	工事実施の方法
	平成 年 月 日まで		
道路の復旧方法	添付書類		

備考

建設局
道路管理課
26.3.07
片森指導課
収受

東京都
26.2.28
第三建設事務所
管理課

記載要領

- 1 許可申請 協議書 第32条 及び 許可を申請 協議書 については、該当するものを○で囲むこと。
- 2 新規 更新 変更 については、該当するものを○で囲み、更新・変更の場合には、従前の許可書又は回答書の番号及び年月日を記載すること
- 3 申請者が法人である場合には、「住所」の欄には主たる事務所の所在地、「氏名」の欄には名称及び代表者の氏名を記載するとともに、「担当者」の欄に所属・氏名を記載すること。
- 4 申請者（申請者が法人である場合は代表者。以下同じ。）が氏名の記載を自署で行う場合又は申請者の本人確認のため道路管理者が別に定める方法による場合においては、押印を省略することができる。
- 5 「場所」の欄には、地番まで記載すること。占用が2以上の地番にわたる場合には、起点と終点を記載すること。「車道・歩道・その他」については、該当するものを○で囲むこと。
- 6 変更の許可申請にあっては、関係する欄の下部に変更後のものを記載し、上部に変更前のものを()書きすること。
- 7 「添付書類」の欄には、道路占用の場所、物件の構造等を明らかにした図面その他必要な書類を添付した場合に、その書類名を記載すること。